




Województwo: **mazowieckie**

Gmina: **Wołomin**

Miejscowość: **Wołomin**

Ulica i numer porządkowy:

Komisja inwentaryzacyjna	
Nazwisko i imię	Podpis
1. Dariusz Szymanowski	
2. Michał Wysocki	
3. Radosław Adach	

SPIS INWENTARYZACYJNY
nieruchomości, przedsiębiorstwa, zakładów
i innych jednostek

Lp.	Nieruchomość						Przedsiębiorstwo, zakład i inna jednostka organizacyjna							Uwagi
	Nr karty inwentaryzacyjnej	Oznaczenie		Rodzaj użytkownika	Powierzchnia w m ²	Wartość w tys. zł	Nr karty inwentaryzacyjnej	Nazwa	Adres	Wartość				
		Księgi Wieczystej	Ewidencji gruntów							Środki trwałe	Przedmioty niematerialne	Inne	Łącznie	
1.	2.	3.	4.	5.	6.	7.	8.	9.	10.	11.	12.	13.	14.	15.
1.	972	WA1W/00138 305/6	307	droga	1055	94	-	-	-	-	-	-	-	-

OBJAŚNIENIA:

- 1) Spis zbiorczy wypełnia się na podstawie odpowiednich kart inwentaryzacyjnych i podaje się w kol. 2 i 8 ich numery.
- 2) kol. 7 – jeżeli nieruchomość oddana jest w użytkowanie wieczyste, zarząd lub użytkowanie, podaje się tylko wartość gruntu.
- 3) kol. od 8 do 14 – wypełnia się w wierszu, w którym znajduje się nieruchomość oddana w zarząd jednostki wymienionej w kol. 9.
- 4) kol. 7, 11, 12, 13 i 14 – podlegają sumowaniu, a wynik wpisuje się po oddzieleniu linią poziomą poszczególnych wartości.
- 5) Wartość łączną majątku wymienionego w spisie umieszcza się w kol. 15 na wysokości lp. 1 i obwodzi czerwoną linią.
- 6) Wartość podaje się w złotych z dokładnością do jednej dziesiątej miliona.